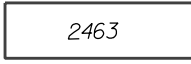


LEGENDA:



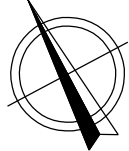
parcela KN, parcelní číslo
navrhovaná cesta HC6 (SO 01)
navrhovaná cesta HC7 (SO 02)




SDZ - dočasné

ZÁKRESY PODZEMNÍCH INŽ. SÍTÍ NELZE POUŽÍT
JAKO VYTÝČOVACÍ VÝKRES. PŘED ZAHÁJENÍM
STAVEBNÍCH PRACÍ MUSÍ INVESTOR ZAJISTIT
VYTÝČENÍ SÍTÍ JEJICH SPRÁVCI A OZNAČENÍ SÍTÍ
V TERÉNU DLE PLATNÝCH PŘEDPISU

VÝŠKOVÝ SYSTÉM: BpV
SOUŘADNICOVÝ SYSTÉM: S-JTSK



| | | | | | |
|-------------------|---|----------------------|------------------------|---|------------------------|
| Vypracoval | Zodpov.projektant | Hl. ing. projektu | Vedoucí střediska |  <div>AGPOL s.r.o. Jungmannova 153/12 779 00 Olomouc Česká republika</div> | |
| Ing. Plhák Václav | Ing. Jakub Feltl | Ing. Skácel Miroslav | Ing. Vaculín O., Ph.D. | | |
| Místo stavby | k.ú. Měrovice nad Hanou | | Kraj Olomoucký | Počet formátů | 2 A4 |
| Investor | ČR - Státní pozemkový úřad, Krajský pozemkový úřad pro OK | | | Datum | 03/2016 |
| Akce - objekt | SO 01, SO 02 Realizace opatření KoPÚ k.ú. Měrovice nad Hanou | | | Stupeň | DSP a R |
| | | | | Zakázkové číslo | 2710/040 |
| | | | | Archivní číslo | 2710 |
| Příloha | Situace dopravně-inženýrského opatření (DIO) (napojení PC HC6, HC7 na silnici III/43325) | | | Měřítko 1:1000 | Číslo výkresu E.3.1 |